

# AFSTANDEN FRA DIGEKRONEN TIL VINDMØLLER OG LYSMASTER

## Vindmøller ved Kappel – Lokalplan 360-21

| Description<br>UTM WGS 84<br>ZONE 32 | X      | Y       | Total-<br>højde | Mølle-<br>vingens<br>længde | Afstand fra<br>møllens centrum<br>til digekrone/<br>cykelsti |
|--------------------------------------|--------|---------|-----------------|-----------------------------|--|
| Nordvestligste<br>mast - LM1         | 628766 | 6071026 | 200 m           |                             | <b>263 m</b>   |
| Sydøstligste<br>mast - LM2           | 629988 | 6070213 | 200 m           |                             | <b>390 m</b>   |
| Mølle 1 - M1                         | 628781 | 6070732 | 156 m           | 63 m                        | <b>114 m</b>   |
| Mølle 2 - M2                         | 628966 | 6070480 | 173 m           | 70 m                        | <b>115 m</b>   |
| Mølle 3 - M3                         | 629227 | 6070250 | 199 m           | 80 m                        | <b>111 m</b>   |
| Mølle 4 - M4                         | 629538 | 6070095 | 173 m           | 70 m                        | <b>107 m</b>   |
| Mølle 5 - M5                         | 629807 | 6069988 | 156 m           | 63 m                        | <b>119 m</b>   |
| Mølle 6 - M6                         | 629491 | 6070623 | 156 m           | 63 m                        | <b>572 m</b>   |
| Mølle 7 - M7                         | 629839 | 6070475 | 156 m           | 63 m                        | <b>577 m</b>   |

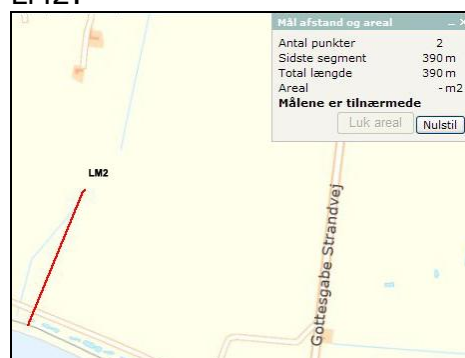
Afstandene er opmålt ved hjælp af "afstandskort til vindmølleplanlægning" på webadressen <http://miljoegis.mim.dk/cbkort?profile=miljoegis-vindmoeller>. Der tages forbehold for, at der kan være en ganske lille fejlmargen i opmålingen.

**Afstandene fremgår af flg. kortudsnit med afstand vist øverst til højre:**

LM1:



LM2:



M1:



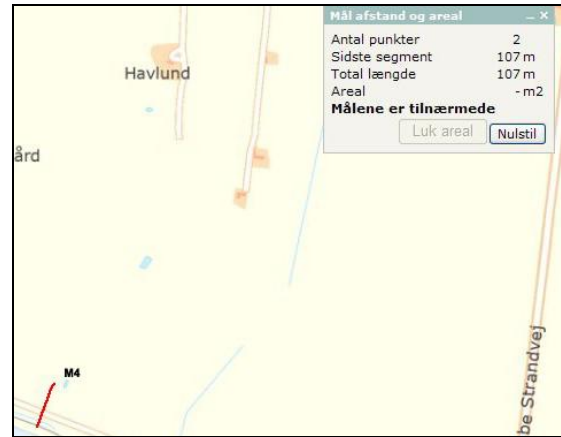
M2:



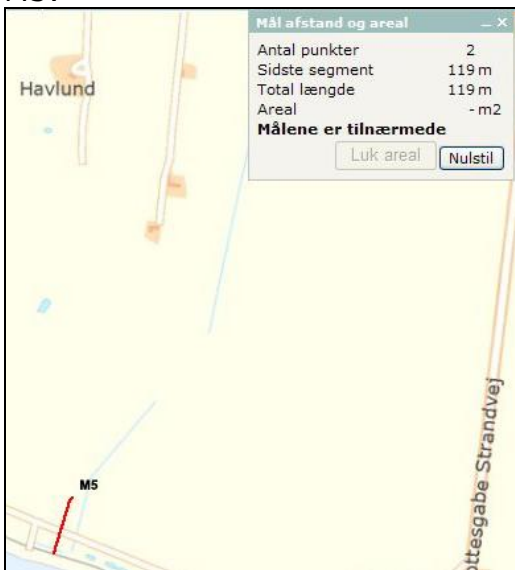
M3:



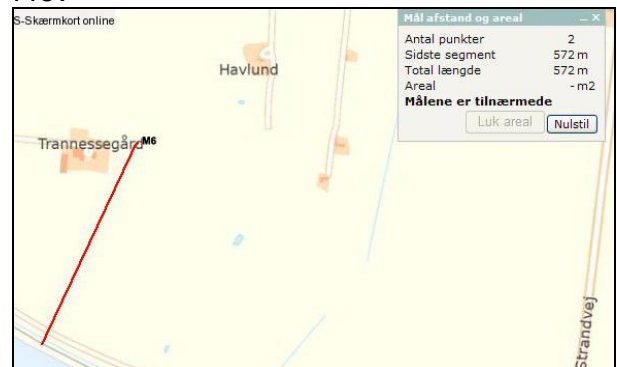
M4:



M5:



M6:



M7:

